 **Léglise (1901) conserve les reliques de saint Irénée et de saint Germain ; un vitrail illustre la célèbre scène de saint Martin partageant son manteau. Le bourg, quant à lui, est en effervescence au mois de juin pour la fête de la Gâtinelle.**

**A diverses époques du paléolithique, des hommes ont chassé ici le cheval sauvage, le renne, le mammouth et le bison. Dans le voisinage du Terrier, de nombreux silex taillés ont été découverts, de même qu'une hache en bronze à talon.**


Se diriger vers le carrefour du café du Relais du Terrier et tourner à gauche pour aller au Plessis-Bourg puis à la Basse Jarrière.

**Le toponyme "Plessis", très répandu en Gâtine, vient de haie, clôture et par extension de propriété clôturée. Ce nom témoigne généralement de l'existence d'un habitat très ancien.**

Deux colonnes marquent le chemin de la Motte Jarrière (privé) où subsistent les vestiges d'un ancien château.

 Virer à gauche sur un chemin qui longe un **taillis de châtaignier** pour entreprendre "l'ascension" du Terrier avec 70 m de dénivelé.

Juste avant d'arriver à la petite route goudronnée, noter la **maison d'habitation** des Ances avec une façade typiquement gâtinaise.

 Monter vers le premier des pylônes hertziens avec au Sud un point de vue sur l'amont du bassin de la Vonne, le bois de la Meilleraye et la forêt de la Saisine. Tout juste au bord de la route, pousser la barrière du style caractéristique de Gâtine du site aménagé de **la source de l'Auxance**. La légende dit que la source jaillit après qu'un bœuf y eut enfoncé sa corne à la demande de saint Martin. Cette rivière baigne Latillé et Vouillé et se jette dans le Clain au nord de Poitiers.

 Peu après, par delà le bois de Magot, les tours de Poitiers sont parfois visibles... à près de 40 km à l'Est.


 Voici alors **le Terrier du Fouilloux et la vieille borne géodésique (272 m)**. Tout proche, un sismographe du CEA permet d'alerter la sécurité civile en cas de séisme de magnitude supérieure à 4.

Descendre jusqu'au carrefour du bois du Fouilloux et tourner à droite sur un large chemin qui conduit à la D 59. Un spectaculaire point de vue les bassins versants du Thouet et de la Vendelogne (affluent de l'Auxance) se

Parthenay Saurais




dévoile. Azimut 238° à près de 13 km, par delà le bois de Magot, voici les silos de Chalandray. Juste à droite du bois du Fouilloux, à 23 km azimut 138°, l'antenne d'Amailoux se signale. Puis, juste avant la cote 253 en vue de la Copinière, devine-ton Saurais, La Peyratte et Gourgé alignés presque plein Nord et un peu à droite le château d'eau de Lamairé...

 Suivre prudemment le bas-côté aménagé, d'abord à droite puis à gauche de la D 59 jusqu'à atteindre **le logis de Laspois** (Laspois - reconstruit vers 1725).

La randonnée emprunte alors un large chemin empierré qui descend au hameau abandonné des Douves. La boucle de 4 km dans le vallon de la Vendelogne, entre prés et bosquets, passe par les fermes de la Barre

et la Sapinière de la commune de Saurais, près de la lisière Ouest du bois du Magot.

 Repasser par le carrefour coté 211 et filer alors en face pour rejoindre le hameau abandonné du Jaulard et remonter à la D 59.

A 20 m, suivre une petite route qui se prolonge par un chemin pour retraverser l'Auxance et gagner Saint-Martin avec un dernier regard sur le Terrier omniprésent.

 Patrimoine bâti

 Patrimoine naturel

 Point de vue

 Aire de pique-nique

 Traversée de route

**Code du Balisage**

 Continuez

 Changez de direction

 Mauvaise direction

*Vous découvrirez au cours de ce circuit :*

- **l'église Saint-Martin ;**
- **un bocage avec des châtaigniers ;**

*Le châtaignier, exploité en taillis coupés tous les 10 à 15 ans, procure des piquets, des perches pour les barrières ou des lattes pour les toitures ; cette essence se fend très bien et le bois pourrit très lentement même au contact de la terre. Le granit est très présent, altéré sous forme de chicons (blocs arrondis) ou d'arènes (sables), acidifiant le milieu où prospèrent la Fougère aigle et la très toxique Digitale pourpre. Cette région aux terres pauvres et froides présente un bocage dense de prairies et de haies où les arbres sont conduits en têtards (chênes, frênes).*

- **une maison d'habitation typique de Gâtine aux Ances ;**
- **la source de l'Auxance ;**
- **le Terrier du Fouilloux (272 m) hérissé d'antennes et sa borne géodésique ;**
- **les nombreux points de vue sur les bassins versants de la Vonne, du Thouet et de l'Auxance ;**
- **le logis de l'Aspois ;**
- **le souvenir de Jacques du Fouilloux.**

*Dans le hameau du Grand Fouilloux ne restent que des vestiges du manoir de Jacques du Fouilloux (1519-1580), écuyer de Charles IX, garde général des chasses royales en Poitou et auteur d'un célèbre traité de vénerie paru en 1561. Grand chasseur, amateur de grandes promenades, séducteur de bergères, il a également laissé de nombreuses poésies où il vante la Gâtine et ses gentes gatinelles !*

*Hors circuit, noter aussi le village de Saint-Chartres qui date de l'époque romaine et l'enceinte militaire romaine des Forts sur la D59 en direction de Vasles.*

*Bonne randonnée...*



- © Comité Départemental des Deux-Sèvres de la Randonnée Pédestre
- Comité Départemental de Tourisme en Deux-Sèvres  
[www.tourisme-deux-sevres.com](http://www.tourisme-deux-sevres.com)  
Tél. 05 49 77 87 79

*Cette fiche est éditée par le Conseil Général des Deux-Sèvres en conformité avec les dispositions de la charte qualité "Randonnée en Deux-Sèvres".*

*Tél. 05 49 06 77 65*



## Le Terrier du Fouilloux

*A 272 m d'altitude, le point culminant des Deux-Sèvres permet un extraordinaire tour d'horizon en dominant de plus de 100 m les régions alentour.*

**Accès :** 13 km au sud-est de Parthenay,  
8 km à l'ouest de Vasles

**Départ :** place de l'église

**Distance :** 11,5 km

**Durée :** 3 h

**Balisage :** jaune

**Rando** pédestre  
en Deux-Sèvres